

Постановление Совета министров Республики Крым  
от 21 июня 2016 г. N 269

"Об утверждении положений о природных парках регионального значения Республики Крым"

В соответствии со [статьями 18, 20, 21](#) Федерального закона от 14 марта 1995 года N 33-ФЗ "Об особо охраняемых природных территориях", [статьями 83, 84](#) Конституции Республики Крым, [статьей 8](#) Закона Республики Крым от 10 ноября 2014 года N 5-ЗРК/2014 "Об особо охраняемых природных территориях Республики Крым", [статьями 28, 41](#) Закона Республики Крым от 29 мая 2014 года N 5-ЗРК "О системе исполнительных органов государственной власти Республики Крым", [распоряжением](#) Совета министров Республики Крым от 05 февраля 2015 года N 69-р "Об утверждении Перечня особо охраняемых природных территорий регионального значения Республики Крым", в целях совершенствования государственного управления и контроля в области организации и функционирования особо охраняемых природных территорий регионального значения Республики Крым Совет министров Республики Крым постановляет:

Утвердить прилагаемые положения о природных парках регионального значения:

"Калиновский" ([приложение 1](#));

"Караларский" ([приложение 2](#));

"Воздухоплавательный комплекс "Узун-Сырт, гора Клементьева" ([приложение 3](#));

"Белая скала" ([приложение 4](#)).

Глава Республики Крым,  
Председатель Совета министров  
Республики Крым

С. Аксёнов

Заместитель Председателя  
Совета министров Республики  
Крым - руководитель Аппарата  
Совета министров Республики Крым

Л. Опанасюк

**Приложение 1**  
к постановлению Совета  
министров Республики Крым  
от 21 июня 2016 г. N 269

**Положение**  
**о природном парке "Калиновский"**

**1. Общие положения**

1.1. Природный парк "Калиновский" (далее - Природный парк) в соответствии с [распоряжением](#) Совета министров Республики Крым от 05 февраля 2015 года N 69-р "Об утверждении Перечня особо охраняемых природных территорий регионального значения Республики Крым" является особо охраняемой природной территорией регионального значения (далее - ООПТ).

1.2. Природный парк образован без ограничения срока действия.

1.3. Природный парк находится в ведении Министерства экологии и природных ресурсов Республики Крым (далее - Минприроды Крыма).

1.4. Обеспечение охраны территории Природного парка, управление по использованию

территории, проведение мероприятий по сохранению биологического разнообразия и поддержанию в естественном состоянии природных комплексов и объектов на территории Природного парка осуществляет Государственное автономное учреждение Республики Крым "Управление особо охраняемыми природными территориями Республики Крым" (далее - ГАУ РК "Управление ООПТ РК").

1.5. Общая площадь территории Природного парка составляет 12000 га (из них 5583 га - акватория залива Сиваш).

1.6. В границах Природного парка могут находиться земли других землепользователей, которые включены в его состав и на которых хозяйственная деятельность осуществляется с соблюдением общих требований к охране окружающей природной среды.

1.7. На прилегающих к территории Природного парка участках земли создается охранный зона, для которой устанавливаются ограничения хозяйственной и иной деятельности.

## **2. Границы природного парка**

2.1. Природный парк находится на побережье залива Азовского моря Сиваш в районе с. Прозрачное Джанкойского района, между полуостровами Тюп-Тархан и Стефановский. Южная граница Природного парка проходит в наиболее узкой части полуострова, южнее урочища Калиновка, между заливом, в который впадает река Стальная, и Калиновским заливом ([приложение 1](#)).

2.2. Границы и особенности режима особой охраны Природного парка учитываются при разработке планов и перспектив экономического и социального развития, лесохозяйственных регламентов и проектов освоения лесов, подготовке документов территориального планирования, проведении лесоустройства и инвентаризации земель.

## **3. Цель создания и задачи природного парка**

3.1. Природный парк создан с целью сохранения в природном состоянии комплексов и объектов, имеющих особенную экологическую, историческую, эстетическую ценность, сохранения биологического и ландшафтного разнообразия, а также для обеспечения условий организованного отдыха населения.

3.2. Природный парк образован для выполнения следующих задач:

сохранение и восстановление природных комплексов (природных ландшафтов), в том числе водно-болотных угодий международного значения и в пределах функционально связанных с ним прилегающих территорий и акваторий;

сохранение, восстановление и воспроизводство редких и находящихся под угрозой исчезновения объектов растительного и животного мира и среды их обитания;

разработка и внедрение эффективных методов охраны природы и поддержание экологического баланса в условиях рекреационного использования территории;

наблюдение за гнездованием и миграцией птиц;

проведение научных исследований;

осуществление экологического мониторинга;

экологическое просвещение;

создание условий для экологического туризма, отдыха и других видов рекреационной деятельности в природных условиях и сохранение рекреационных ресурсов.

## **4. Режим особой охраны территории природного парка**

4.1. На территории Природного парка устанавливается дифференцированный режим охраны, защиты и использования с учетом природных, историко-культурных и социальных особенностей территории.

Режим особой охраны территории Природного парка включает систему правил и мероприятий, необходимых для выполнения стоящих перед ним задач, и устанавливается исходя из целей создания Природного парка и требований [природоохранного законодательства](#).

4.2. На территории Природного парка выделяются следующие функциональные зоны: природоохранная, рекреационная и агрохозяйственная.

4.2.1. На территории всего Природного парка запрещается:

1) строительство и размещение стационарных и временных сооружений, не связанных с выполнением задач, возложенных на Природный парк;

2) нарушение почвенного покрова, проведение земляных работ и распашка земель, за исключением работ, связанных с осуществлением противопожарных мероприятий и проведением научных исследований;

3) проведение мелиоративных и любых других работ, которые могут привести к изменению гидрологического и гидрохимического режима;

4) пускание палов, выжигание растительности;

5) мойка автотранспортных средств на берегах водных объектов;

6) проведение взрывных работ;

7) геологическое изучение, разведка и добыча полезных ископаемых;

8) посадка летательных аппаратов и высадка пассажиров без согласования с Минприроды Крыма;

9) уничтожение и повреждение форм рельефа и геологических отслоений, сбор образцов горных пород и минералов, остатков ископаемой флоры и фауны (кроме сбора для научных целей в установленном законодательством порядке и по согласованию с ГАУ РК "Управление ООПТ РК");

10) любое засорение и загрязнение территории Природного парка и его водных объектов;

11) нарушение естественного состояния водных объектов;

12) создание объектов размещения отходов производства и потребления, радиоактивных, химических, взрывчатых, токсичных, отравляющих и ядовитых веществ;

13) применение ядохимикатов, минеральных удобрений, химических средств защиты растений и стимуляторов роста без согласования с уполномоченными органами и ГАУ РК "Управление ООПТ РК";

14) проезд по территории вне установленных автомобильных маршрутов всех видов механизированного транспорта (за исключением транспорта государственных природоохранных и других уполномоченных органов, аварийно-спасательных формирований);

15) подача гудков автотранспортом и других звуковых сигналов;

16) организация лагерей, мест отдыха, стоянок автотранспорта, разведение костров, пользование открытыми источниками огня, установка палаток за пределами специально предусмотренных для этих целей мест;

17) сенокошение;

18) осуществление заготовки лекарственных растений (за исключением сбора гражданами таких ресурсов для собственных нужд);

19) разорение гнезд, нор, сбор яиц и пуха, кроме сбора в научных целях, который проводится в соответствии с требованиями действующего законодательства и по согласованию с ГАУ РК "Управление ООПТ РК";

20) реинтродукция и интродукция видов растений и животных без соответствующего научного обоснования и разрешения Минприроды Крыма;

21) обустройство загонов и птичников, прогон, проход и выпас сельскохозяйственных животных;

22) проведение промысловой, спортивной и любительской охоты;

23) нахождение с огнестрельным, пневматическим и охотничьим оружием (за исключением лиц, осуществляющих государственный контроль и надзор, а также лиц, проводящих оперативно-розыскные мероприятия);

24) нахождение с метательным оружием, капканами и другими орудиями охоты, а также с продукцией добывания объектов животного мира;

25) нагонка и натаска собак;

26) нанесение на камни и деревья самовольных надписей и знаков;

27) проведение в пределах Природного парка археологических исследований без согласования с уполномоченными органами в сфере охраны культурного наследия, а также Минприроды Крыма и ГАУ РК "Управление ООПТ РК";

28) уничтожение или повреждение информационных и охранных знаков, шлагбаумов, элементов благоустройства экскурсионных экологических маршрутов;

29) хранение горюче-смазочных материалов вне специально оборудованных площадок;

30) промысловая, спортивная и любительская охота;

31) нахождение с метательным оружием, капканами и другими орудиями охоты, а также с продукцией добывания объектов животного мира;

32) нанесение на камни и деревья самовольных надписей и знаков

33) предоставление земельных участков, за исключением предоставления для общественных нужд Республики Крым;

34) хозяйственная деятельность и иная деятельность, которая может оказать негативное воздействие на природные объекты и комплексы Природного парка;

35) уничтожение или повреждение информационных и охранных знаков, шлагбаумов, элементов благоустройства экскурсионных экологических маршрутов.

4.2.2. Природоохранная зона предназначена для сохранения и восстановления представляющих особую ценность природных сообществ, редких и исчезающих видов растений или животных, других объектов живой и неживой природы, а также для использования в природоохранных и научных целях.

В природоохранной зоне в дополнение к указанной в [подпункте 4.2.1 пункта 4.2](#) раздела 4 деятельности запрещается:

1) проезд и стоянка автотранспортных средств (кроме случаев, связанных с проведением инспекторских, противопожарных и аварийно-спасательных мероприятий и научных исследований);

2) организация лодочных стоянок;

3) посещение территории местным населением и туристами;

4) натаскивание охотничьих собак, а также пребывание на территории с ними;

5) промышленное и любительское рыболовство и добыча других объектов водного промысла;

6) любые нарушения природного баланса водных объектов, в том числе: выравнивание и углубление русел, смена структуры и конфигурация береговой линии, выемка грунта;

7) нарушение режима водоохранных зон и прибрежных полос;

8) забор воды для нужд промышленных и сельскохозяйственных предприятий;

9) любое засорение и загрязнение территории и водных объектов;

10) непосредственный сброс в водоемы неочищенных вод предприятий и коммунальных вод;

11) передвижение по акватории водных объектов на моторных плавсредствах, за исключением государственных природоохранных, инспекторских и спасательных служб;

12) иные виды деятельности, влекущие за собой снижение экологической ценности данной территории или причиняющие вред охраняемым объектам растительного и животного мира и среде их обитания.

В природоохранной зоне допускается:

проведение научных исследований, экологического мониторинга и специальных природоохранных мероприятий.

#### 4.2.3. Рекреационная зона.

Рекреационная зона Природного парка - специально обустроенная и предназначенная для массового отдыха населения и развития экологического туризма. Режим особой охраны рекреационной зоны направлен на максимальное сохранение естественного облика природных и культурных ландшафтов.

В рекреационной зоне в дополнение к указанной в [подпункте 4.2.1 пункта 4.2](#) раздела 4 деятельности запрещается:

- 1) организация стоянок транспортных средств вне отведенных мест;
- 2) организация туристских стоянок и разведение костров вне отведенных для этих целей мест.

В рекреационной зоне допускается:

- 1) строительство и реконструкция дорог общего пользования при наличии данных объектов в утвержденных в установленном порядке документах территориального планирования;
- 2) организация по согласованию с Минприроды Крыма и ГАУ РК "Управление ООПТ РК" мест отдыха туристов, туристических троп, пешеходных, велосипедных и конных прогулок, познавательных, туристических и экологических экскурсий;
- 3) организация мест наблюдений за птицами с установкой соответствующей инфраструктуры;
- 4) проведение научно-исследовательских изысканий.

#### 4.2.4. Агрохозяйственная зона.

Агрохозяйственная зона создается на участках, предоставленных юридическим лицам и гражданам, деятельность которых не связана с охраной, содержанием и использованием Природного парка и не противоречит установленному режиму и предназначенных для сельскохозяйственного использования.

В агрохозяйственной зоне в дополнение к указанной в [подпункте 4.2.1 пункта 4.2](#) раздела 4 деятельности запрещается:

- 1) хранение всех видов ядохимикатов;
- 2) запрещается изменение целевого назначения земельных участков, находящихся в границах Природного парка, за исключением случаев, предусмотренных федеральными законами.

В агрохозяйственной зоне допускается:

- 1) выпас скота в пределах участка, предоставленного в землепользование;
- 2) сенокошение;
- 3) обработка сельхозугодий и проведение посевных и уборочных мероприятий;
- 4) внесение удобрений и применение средств защиты растений (агрохимикатов и пестицидов), прошедших регистрацию на территории Российской Федерации (в соответствии с Порядком государственной регистрации пестицидов и агрохимикатов), в сроки и способами, согласованными с ГАУ РК "Управление ООПТ РК" и Минприроды Крыма.

4.3. На территориях Природного парка хозяйственная и иная деятельность осуществляется с соблюдением настоящего Положения и [Требований](#) по предотвращению гибели объектов животного мира при осуществлении производственных процессов, а также при эксплуатации транспортных магистралей, трубопроводов, линий связи и электропередачи, утвержденных [постановлением](#) Правительства Российской Федерации от 13 августа 1996 года N 997.

4.4. Организация обслуживания посетителей, деятельность по обеспечению регулируемого экологического туризма, научно-исследовательская осуществляется как ГАУ РК "Управление ООПТ РК", так и юридическими лицами, независимо от их организационно-правовой формы, а также гражданами, осуществляющими предпринимательскую деятельность без образования юридического лица по согласованию с Минприроды Крым и по договору с ГАУ РК "Управление ООПТ РК".

4.5. Собственники, владельцы и пользователи земельных участков, расположенных в границах Природного парка, а также иные физические и юридические лица обязаны соблюдать установленный режим особой охраны Природного парка и его функциональных зон и нести за его нарушение административную, уголовную и иную установленную законом ответственность.

4.6. Проектная документация объектов, строительство, реконструкция, или капитальный ремонт которых на территории Природного парка допускаются настоящим Положением, подлежит государственной экологической экспертизе в соответствии с [Федеральным законом](#) от 23 ноября 1995 года N 174-ФЗ "Об экологической экспертизе".

## **5. Организация охраны территории природного парка**

5.1. Государственный надзор в области охраны и использования особо охраняемых природных территорий осуществляется Министерством экологии и природных ресурсов Республики Крым при осуществлении регионального государственного экологического надзора в соответствии с законодательством Российской Федерации, Республики Крым в порядке, установленном Советом министров Республики Крым.

Государственный надзор в области охраны и использования особо охраняемых природных территорий может также осуществляться должностными лицами ГАУ РК "Управление ООПТ РК" и иными государственными органами в соответствии с законодательством Российской Федерации, Республики Крым в порядке, установленном Советом министров Республики Крым.

5.2. Охрана территории Природного парка, его природных комплексов и объектов обеспечивается ГАУ РК "Управление ООПТ РК".

5.3. Ответственность за нарушение режима Природного парка устанавливается в соответствии с законодательством Российской Федерации и Республики Крым.

5.4. Граждане, а также собственники, владельцы и пользователи земельных участков, расположенных в границах Природного парка, обязаны соблюдать установленный режим особой охраны Природного парка и нести за его нарушения административную, уголовную и иную установленную законом ответственность.

5.5. Вред, причиненный природным объектам и комплексам в границах Природного парка, подлежит возмещению в соответствии с утвержденными в установленном порядке таксами и методиками исчисления размера ущерба, а при их отсутствии - по фактическим затратам на их восстановление.

Заместитель Председателя  
Совета министров Республики  
Крым - руководитель Аппарата  
Совета министров Республики Крым

Л. Опанасюк

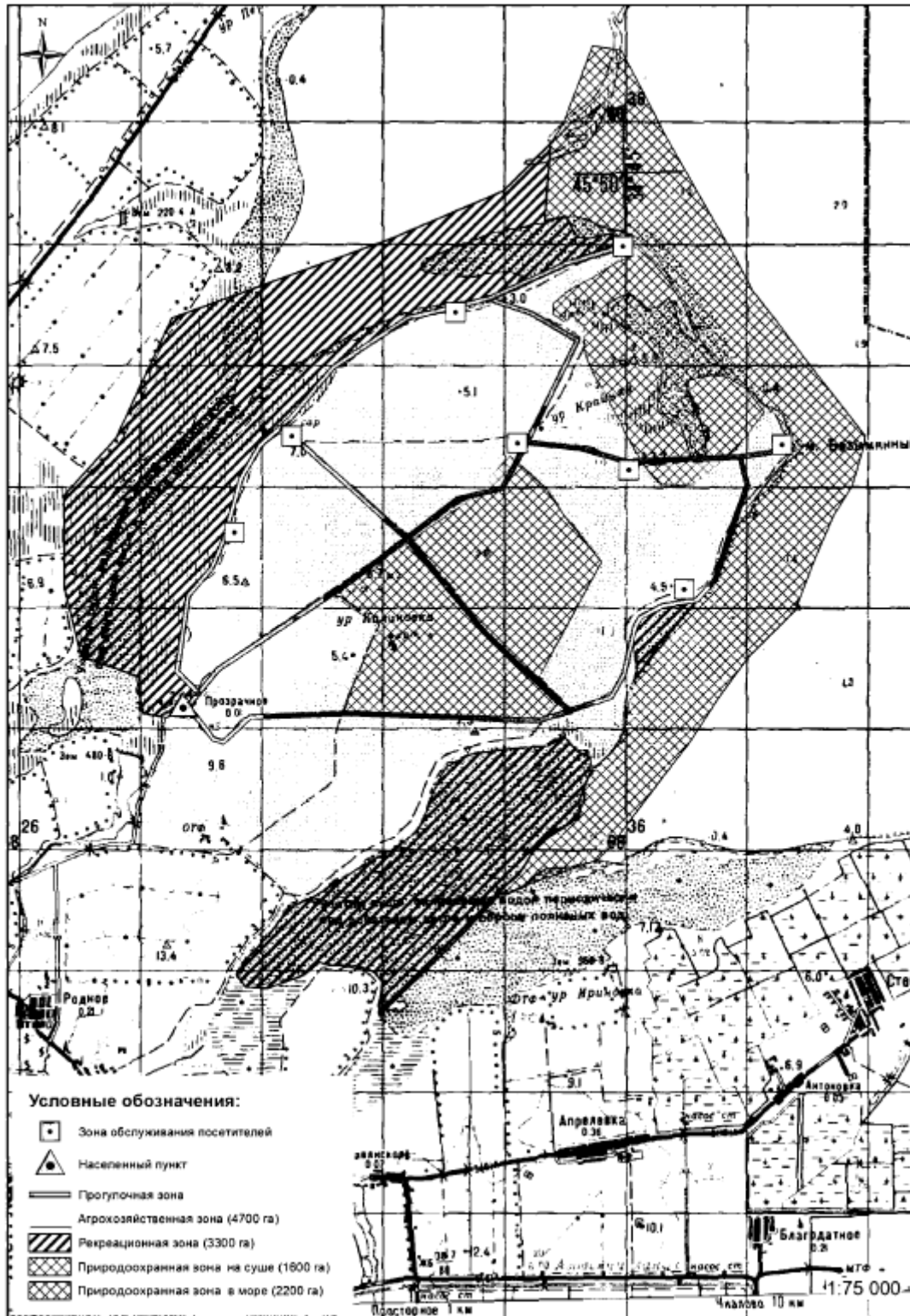
**Приложение N 1**  
**к Положению о природном**  
**парке "Калиновский"**

**Границы природного парка "Калиновский"**



Приложение N 2  
к Положению о природном  
парке "Калиновский"

Функциональное зонирование территории природного парка "Калиновский"



Приложение 2  
 к постановлению  
 Совета министров Республики  
 Крым от 21 июня 2016 г. N 269

Положение  
 о природном парке "Карларский"



## **1. Общие положения**

1.1. Природный парк регионального значения "Караларский" (далее - Природный парк) в соответствии с распоряжением Совета министров Республики Крым от 05 февраля 2015 года N 69-р "Об утверждении Перечня особо охраняемых природных территорий регионального значения Республики Крым" является особо охраняемой природной территорией (далее - ООПТ).

1.2. Природный парк предназначен для сохранения целостности природно-территориального комплекса, высокого природного разнообразия, сохранения редких и уязвимых видов растений и животных, а также благоприятных условий для отдыха в природном окружении.

1.3. Природный парк образован без ограничения срока действия.

1.4. Природный парк находится в ведении Министерства экологии и природных ресурсов Республики Крым (далее - Минприроды Крыма).

1.5. Обеспечение охраны территории Природного парка, управление по использованию территории, проведение мероприятий по сохранению биологического разнообразия и поддержанию в естественном состоянии природных комплексов и объектов на территории Природного парка осуществляет Государственное автономное учреждение Республики Крым "Управление особо охраняемыми природными территориями Республики Крым" (далее - ГАУ РК "Управление ООПТ РК").

1.6. Общая площадь Природного парка составляет 6806 га, в том числе: сухопутная территория - 6446 га, акватория Азовского моря - 360 га.

1.7. В границах Природного парка могут находиться земли других землепользователей, которые включены в его состав и на которых хозяйственная деятельность осуществляется с соблюдением общих требований к охране окружающей природной среды.

## **2. Границы природного парка**

2.1. Природный парк расположен за пределами границ населенных пунктов Ленинского района Республики Крым.

2.2. Природный парк находится в северо-восточной части Керченского полуострова между Казантипским заливом и озером Чокрак, с севера ограничивается склонами горы Длинная (приложение 1).

2.3. На прилегающих к территории Природного парка участках земли создается охранный зона в соответствии с законодательством Российской Федерации.

2.4. В границах Природного парка могут находиться земельные участки иных собственников и пользователей.

2.5. Границы и особенности режима особой охраны Природного парка учитываются при разработке планов и перспектив экономического и социального развития, лесохозяйственных регламентов и проектов освоения лесов, подготовке документов территориального планирования, проведении лесоустройства и инвентаризации земель.

## **3. Цель создания и задачи природного парка**

3.1. Природный парк создан с целью сохранения природных комплексов и объектов, которые имеют особую экологическую, историческую, эстетическую ценность, сохранение биологического и ландшафтного разнообразия, а также для обеспечения условий организованного отдыха населения.

3.2. Природный парк образован для выполнения следующих задач:

сохранение и восстановление природных комплексов (природных ландшафтов);  
сохранение, восстановление и воспроизводство редких и находящихся под угрозой исчезновения объектов растительного и животного мира и среды их обитания;  
разработка и внедрение эффективных методов охраны природы и поддержание экологического баланса в условиях рекреационного использования территории;  
сохранение объектов культурного наследия;  
проведение научных исследований;  
осуществление экологического мониторинга;  
экологическое просвещение;  
восстановление нарушенных природных комплексов и объектов;  
создание условий для развития экологического туризма, регулируемого отдыха и сохранение рекреационных ресурсов.

#### **4. Режим особой охраны территории природного парка**

4.1. На территории Природного парка выделяются следующие функциональные зоны: природоохранная, рекреационная, агрохозяйственная и хозяйственная (приложение 2).

4.2. На территории всего Природного парка запрещается:

- 1) строительство и размещение стационарных и временных сооружений, не связанных с выполнением задач, возложенных на Природный парк;
- 2) нарушение почвенного покрова, проведение земляных работ и распашка земель, за исключением работ, связанных с осуществлением противопожарных мероприятий и проведением научных исследований;
- 3) проведение мелиоративных и любых других работ, которые могут привести к изменению гидрологического и гидрохимического режима;
- 4) геологическое изучение, разведка и добыча полезных ископаемых;
- 5) проведение взрывных работ;
- 6) уничтожение и повреждение форм рельефа и геологических отслоений, сбор образцов горных пород и минералов, остатков ископаемой флоры и фауны (кроме сбора для научных целей в установленном законодательством порядке и по согласованию с ГАУ РК "Управление ООПТРК";
- 7) пускание палов, выжигание растительности;
- 8) мойка автотранспортных средств на берегах водных объектов;
- 9) нарушение естественного состояния водных объектов;
- 10) любое засорение и загрязнение территории Природного парка и его водных объектов;
- 11) посадка летательных аппаратов и высадка пассажиров без согласования с Минприроды Крыма;
- 12) создание объектов размещения отходов производства и потребления, радиоактивных, химических, взрывчатых, токсичных, отравляющих и ядовитых веществ;
- 13) применение ядохимикатов, минеральных удобрений, химических средств защиты растений и стимуляторов роста без согласования с уполномоченными органами и ГАУ РК "Управление ООПТ РК";
- 14) проезд по территории вне установленных автомобильных маршрутов всех видов механизированного транспорта (за исключением транспорта государственных природоохранных и других уполномоченных органов, аварийно-спасательных формирований);
- 15) подача гудков автотранспортом и других звуковых сигналов;
- 16) организация лагерей, мест отдыха, стоянок автотранспорта, разведение костров, пользование открытыми источниками огня, установка палаток за пределами специально предусмотренных для этих целей мест;
- 17) уничтожение или повреждение отдельных деревьев, кустарников, травянистой

растительности;

18) сенокошение;

19) осуществление заготовки лекарственных растений (за исключением сбора гражданами таких ресурсов для собственных нужд);

20) осуществление сбора дикорастущих растений и их частей, кроме сбора для научных целей в установленном законодательством порядке и по согласованию с ГАУ РК "Управление ООПТ РК";

21) разорение гнезд, нор, сбор яиц и пуха, кроме сбора в научных целях, который проводится в соответствии с требованиями действующего законодательства и по согласованию с ГАУ РК "Управление ООПТ РК";

22) реинтродукция и интродукция видов растений и животных без соответствующего научного обоснования и разрешения Минприроды Крыма;

23) обустройство загонов и птичников, прогон, проход и выпас сельскохозяйственных животных;

24) проведение промысловой, спортивной и любительской охоты;

25) нахождение с огнестрельным, пневматическим и охотничьим оружием (за исключением лиц, осуществляющих государственный контроль и надзор в области охраны и использования ГАУ РК "Управление ООПТ РК", а также лиц, проводящих оперативно-розыскные мероприятия);

26) нахождение с метательным оружием, капканами и другими орудиями охоты, а также с продукцией добывания объектов животного мира;

27) нахождение с собаками охотничьих пород (за исключением используемых при организации мероприятий по охране природных комплексов и объектов, а также при проведении оперативно-розыскных и аварийно-спасательных мероприятий), нагонка и натаска собак;

28) нанесение на камни и деревья самовольных надписей и знаков;

29) проведение в пределах Природного парка археологических исследований без согласования с уполномоченными органами в сфере охраны культурного наследия, а также Минприроды Крыма и ГАУ РК "Управление ООПТ РК";

30) уничтожение или повреждение информационных и охранных знаков, шлагбаумов, элементов благоустройства экскурсионных экологических маршрутов;

31) хранение горюче-смазочных материалов вне специально оборудованных площадок;

32) строительство и эксплуатация хозяйственных и жилых объектов, сооружений, в том числе линейных сооружений, не связанных с выполнением задач, возложенных на Природный парк;

33) несанкционированный водозабор и сброс неочищенных сточных вод;

34) сбор редких и занесенных в Красные книги Российской Федерации и Республики Крым видов растений и животных и разрушение среды их обитания;

35) сбор зоологических, ботанических, минералогических коллекций и палеонтологических объектов без согласования с ГАУ РК "Управление ООПТ РК" и Минприроды Крыма;

36) проведение массовых спортивных, зрелищных и иных мероприятий вне специально выделенных для этих целей мест и без разрешения ГАУ РК "Управление ООПТ РК" и Минприроды Крыма;

37) размещение рекламных и информационных щитов, не связанных с функционированием Природного парка.

4.3. Природоохранная зона предназначена для сохранения и восстановления представляющих особую ценность природных сообществ, редких и исчезающих видов растений или животных (в первую очередь мест гнездования птиц), других объектов живой и неживой природы на суше и море, а также для использования в природоохранных и научных целях.

В природоохранной зоне в дополнение к указанной в [пункте 4.2](#) раздела 4 деятельности запрещается:

1) проезд и стоянка автотранспортных и плавучих средств (кроме случаев, связанных с

проведением инспекторских, противопожарных и аварийно-спасательных мероприятий);

2) строительство и эксплуатация хозяйственных и жилых объектов, сооружений, в том числе линейных сооружений;

3) организация мест массового отдыха населения, троп и дорог;

4) иные виды деятельности, влекущие за собой снижение экологической ценности данной территории или причиняющие вред охраняемым объектам растительного и животного мира и среде их обитания.

В природоохранной зоне разрешается:

проведение научных исследований, экологического мониторинга и специальных природоохранных мероприятий.

4.4. Рекреационная зона предназначена для массового отдыха населения и развития экологического туризма. Режим особой охраны рекреационной зоны направлен на максимальное сохранение естественного облика природных и культурных ландшафтов.

В рекреационной зоне в дополнение к указанной в [пункте 4.2](#) раздела 4 деятельности запрещается:

1) организация стоянок транспортных средств вне отведенных мест;

2) организация туристских стоянок и разведение костров вне отведенных для этих целей мест.

В рекреационной зоне разрешается:

1) строительство и реконструкция дорог общего пользования при наличии данных объектов в утвержденных в установленном порядке документах территориального планирования;

2) организация по согласованию с ГАУ РК "Управление ООПТ РК" и Минприроды Крыма туристических стоянок, туристических троп, пешеходных, велосипедных и конных прогулок, познавательных, туристических и экологических экскурсий, спортивных соревнований по отдельным видам спорта;

3) проведение научно-исследовательских и археологических работ согласно действующему законодательству;

4) любительский лов рыбы с соблюдением правил рыболовства для Азово-Черноморского рыбохозяйственного бассейна.

4.5. Агрохозяйственная зона предназначена для размещения, строительства и эксплуатации объектов, необходимых для обеспечения охраны, содержания и использования Природного парка в соответствии с его целями и задачами, обслуживания объектов сторонних землепользователей.

На территории хозяйственной зоны запрещается:

1) уничтожение или порча инженерных сооружений и коммуникаций;

2) уничтожение или порча установленных предупредительных или информационных знаков вокруг инженерных сооружений и коммуникаций.

В хозяйственной зоне разрешается:

1) научно-исследовательская работа;

2) проведение необходимых биотехнических мероприятий;

3) деятельность по обслуживанию, ремонту, охране, противопожарным мероприятиям коммуникаций, инженерных сооружений, не нарушающая природоохранной и рекреационной ценности ландшафтов.

4.6. Хозяйственная зона предназначена для проведения хозяйственной деятельности, направленной на выполнение задач, стоящих перед Природным парком (в ее границах могут находиться земли других землепользователей, земли которых включены в состав Природного парка, на которых хозяйственная деятельность осуществляется с соблюдением общих требований к охране окружающей природной среды).

В хозяйственной зоне Природного парка разрешается:

1) строительство и эксплуатация хозяйственных и рекреационных объектов, сооружений, в том числе линейных сооружений;

2) строительство и реконструкция дорог общего пользования при наличии данных объектов в утвержденных в установленном порядке документах территориального планирования.

4.7. На территории Природного парка хозяйственная и иная деятельность осуществляется с соблюдением настоящего Положения и **Требований** по предотвращению гибели объектов животного мира при осуществлении производственных процессов, а также при эксплуатации транспортных магистралей, трубопроводов, линий связи и электропередачи, утвержденных **Постановлением** Правительства Российской Федерации от 13 августа 1996 года N 997.

4.8. Собственники и пользователи земельных участков подписывают охранные обязательства по обеспечению сохранности представленных на занимаемых ими земельных участках природных сообществ, соблюдению установленного режима охраны.

4.9. Проектная документация объектов, реконструкция или капитальный ремонт которых на территории Природного парка допускаются настоящим Положением, подлежит государственной экологической экспертизе регионального уровня в соответствии с **Федеральным законом** от 23 ноября 1995 года N 174-ФЗ "Об экологической экспертизе".

## 5. Организация охраны

5.1. Государственный надзор в области охраны и использования особо охраняемых природных территорий осуществляется Министерством экологии и природных ресурсов Республики Крым при осуществлении регионального государственного экологического надзора в соответствии с законодательством Российской Федерации, Республики Крым в порядке, установленном Советом министров Республики Крым.

Государственный надзор в области охраны и использования особо охраняемых природных территорий может также осуществляться должностными лицами ГАУ РК "Управление ООПТ РК" и иными государственными органами в соответствии с законодательством Российской Федерации, Республики Крым в порядке, установленном Советом министров Республики Крым.

5.2. Охрана территории Природного парка, его природных комплексов и объектов обеспечивается ГАУ РК "Управление ООПТ РК".

5.3. Ответственность за нарушение режима Природного парка устанавливается в соответствии с законодательством Российской Федерации и Республики Крым.

5.4. Граждане, а также собственники, владельцы и пользователи земельных участков, расположенных в границах Природного парка, обязаны соблюдать установленный режим особой охраны Природного парка и нести за его нарушения административную, уголовную и иную установленную законом ответственность.

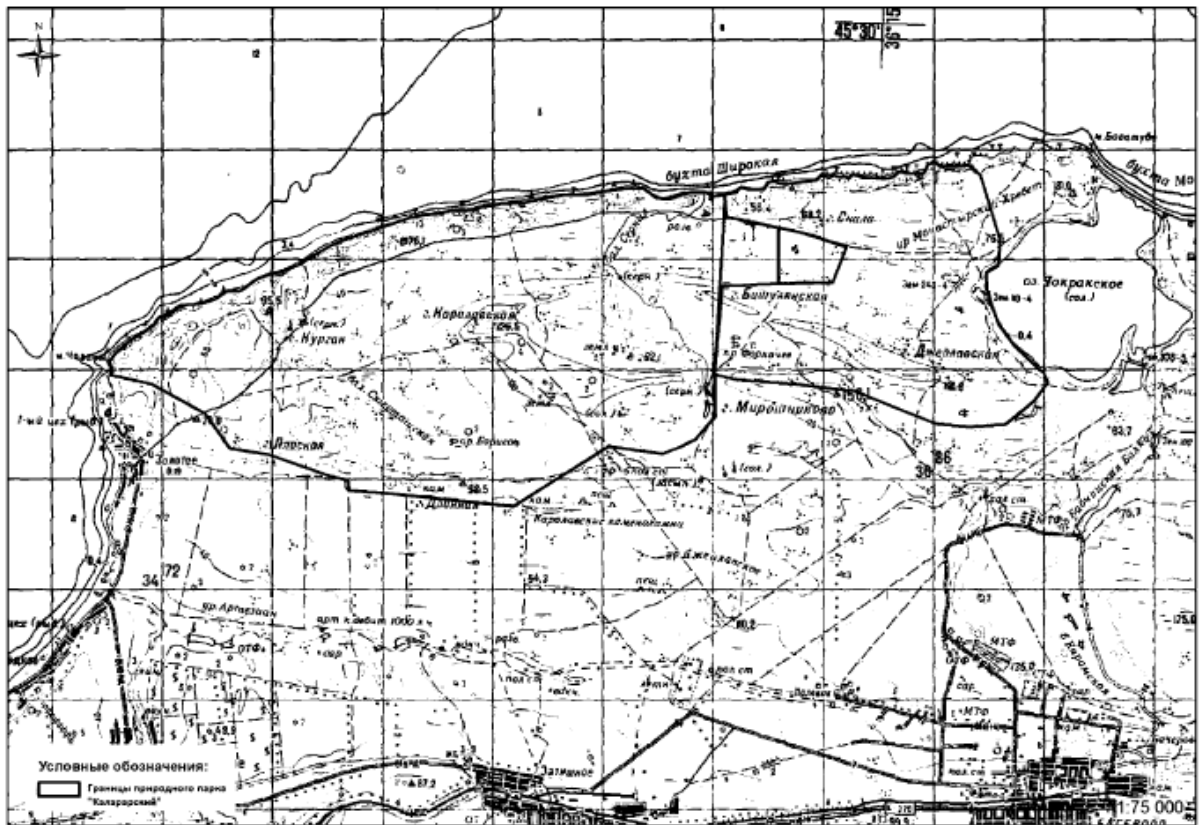
5.5. Вред, причиненный природным объектам и комплексам в границах Природного парка, подлежит возмещению в соответствии с утвержденными в установленном порядке таксами и методиками исчисления размера ущерба, а при их отсутствии - по фактическим затратам на их восстановление.

Заместитель Председателя  
Совета министров Республики  
Крым - руководитель Аппарата  
Совета министров Республики Крым

Л. Опанасюк

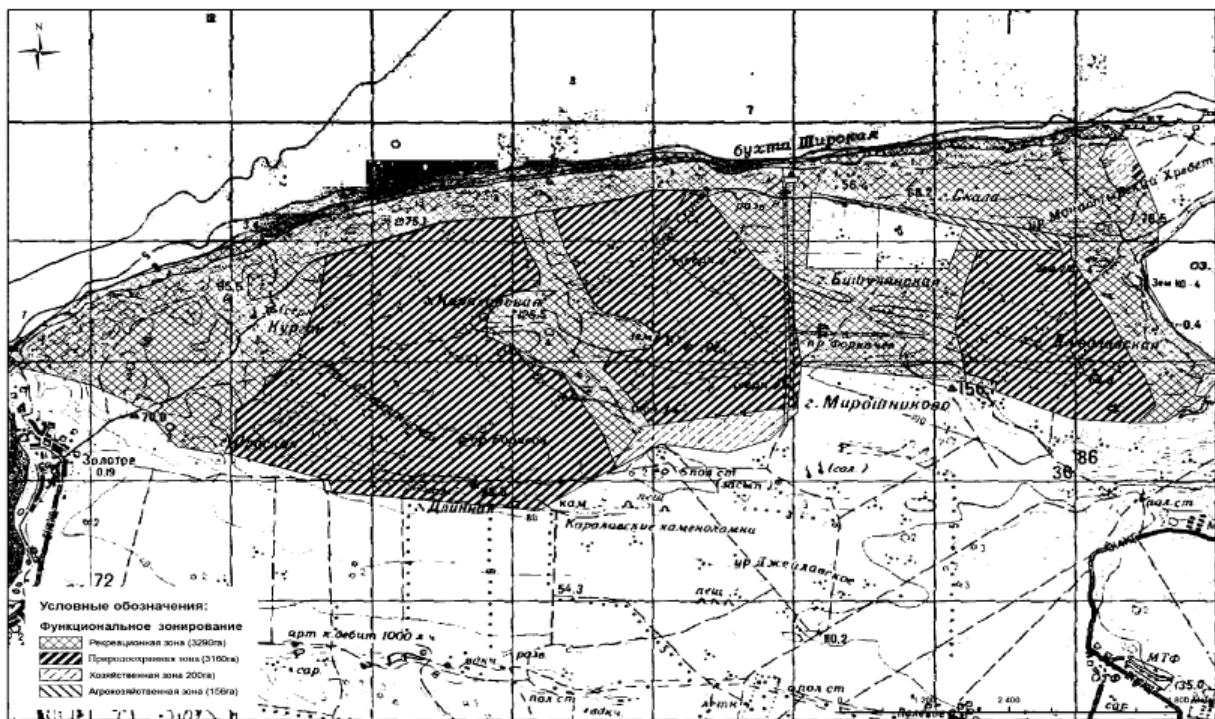
Приложение 1  
к **Положению** о природном  
парке "Караларский"

Границы природного парка "Караларский"



Приложение 2  
к Положению о природном  
парке "Караларский"

Функциональное зонирование территории Природного парка "Караларский"



**Приложение 3**  
**к постановлению Совета**  
**министров Республики Крым**  
**от 21 июня 2016 г. N 269**

**Положение**  
**о природном парке "Воздухоплавательный комплекс "Узун-Сырт, гора Клементьева"**

**1. Общие положения**

1.1. Природный парк "Воздухоплавательный комплекс "Узун-Сырт, гора Клементьева" (далее - Природный парк) в соответствии с распоряжением Совета министров Республики Крым от 05 февраля 2015 года N 69-р "Об утверждении Перечня особо охраняемых природных территорий регионального значения Республики Крым" является особо охраняемой природной территорией регионального значения (далее - ООПТ).

1.2. Природный парк - особо охраняемая природная территория, имеющая природоохранное, рекреационное, эколого-просветительское и историко-культурное значение для Республики Крым, представлен целостным природно-территориальным комплексом, являющимся историческим наследием - колыбелью советской авиации, отличающимся благоприятными условиями для авиационно-спортивной деятельности.

1.3. Природный парк образован без ограничения срока действия.

1.4. Природный парк находится в ведении Министерства экологии и природных ресурсов Республики Крым (далее - Минприроды Крыма).

1.5. Обеспечение охраны территории Природного парка, управление по использованию территории, проведение мероприятий по сохранению биологического разнообразия и поддержанию в естественном состоянии природных комплексов и объектов на территории Природного парка осуществляет Государственное автономное учреждение Республики Крым "Управление особо охраняемыми природными территориями Республики Крым" (далее - ГАУ РК "Управление ООПТ

РК").

1.6. Общая площадь территории Природного парка - 840 га.

1.7. В границах Природного парка могут находиться земли других землепользователей, которые включены в его состав и на которых хозяйственная деятельность осуществляется с соблюдением общих требований к охране окружающей природной среды.

## **2. Границы природного парка**

2.1. Природный парк располагается за границами населенных пунктов на землях Кировского района (326 га) и муниципального образования городской округ Феодосия (514 га) и находится в пределах восточной части Крымских гор, в 6 км севернее пгт. Коктебель, в 11 км западнее г. Феодосия и включает в себя горный хребет Узун-Сырт и гору Коклюк.

2.2. На прилегающих к территории Природного парка участках земли создается охранный зона в соответствии с законодательством Российской Федерации.

2.3. В границах Природного парка могут находиться земельные участки иных собственников и пользователей.

2.4. Границы и особенности режима особой охраны Природного парка учитываются при разработке планов и перспектив экономического и социального развития, лесохозяйственных регламентов и проектов освоения лесов, подготовке документов территориального планирования, проведении лесоустройства и инвентаризации земель.

## **3. Цель создания и задачи природного парка**

3.1. Природный парк создан с целью сохранения природных ландшафтов с богатым и разнообразным растительным и животным миром, недопущения уничтожения уникального места, аналогов которому по аэродинамическим свойствам нет в Европе, и сохранения условий для дальнейшего развития авиационно-спортивной деятельности в природных условиях с соблюдением режима охраны заповедных природных комплексов и ландшафтов.

3.2. Природный парк образован для выполнения следующих задач:

сохранение и восстановление природных комплексов (природных ландшафтов);

сохранение, восстановление и воспроизводство редких и находящихся под угрозой исчезновения объектов растительного и животного мира и среды их обитания;

разработка и внедрение эффективных методов охраны природы и поддержание экологического баланса в условиях рекреационного использования территории;

сохранение объектов культурного наследия;

проведение научных исследований;

осуществление экологического мониторинга;

экологическое просвещение;

создание условий для экологического туризма, отдыха и других видов рекреационной деятельности в природных условиях и сохранение рекреационных ресурсов;

осуществление разрешенной рекреационной деятельности при соблюдении установленного на территории Природного парка режима особой охраны;

поддержание экологического баланса в условиях рекреационного использования территории Природного парка;

сохранение авиационной истории горы Клементьева и обеспечение условий для функционирования летных школ, наземной и летной подготовки учеников школ, подготовки пилотов-спортсменов и пилотов-любителей сверхлегких летательных аппаратов;

условий для развития авиационных видов спорта (организация и проведение соревнований и



учебно-тренировочных сборов по дельтапланерному, парапланерному, авиамодельному и другим авиационным видам спорта, проведение полетов сверхлегких летательных аппаратов, авиационных праздников и фестивалей).

#### 4. Режим особой охраны территории природного парка

4.1. На территории Природного парка выделяются следующие функциональные зоны: природоохранная, рекреационная, обслуживания малой авиации.

4.1.1. На территории Природного парка запрещается деятельность, влекущая за собой изменение исторически сложившегося природного ландшафта, снижение или уничтожение экологических, эстетических и рекреационных качеств природных парков, нарушение режима содержания памятников истории и культуры, а также противоречащая целям и задачам Природного парка, в том числе:

1) нарушение почвенного покрова, проведение земляных работ и распашка земель, за исключением работ, связанных с осуществлением противопожарных мероприятий и проведением научных исследований;

2) геологическая разведка и пользование недрами;

3) организация туристических стоянок, установка палаток, разведение костров за пределами специально установленных для этого мест;

4) проведение мелиоративных и любых других работ, которые могут привести к изменению гидрологического и гидрохимического режима;

5) проезд по территории вне установленных автомобильных маршрутов всех видов механизированного транспорта (за исключением дорог общего пользования, транспорта государственных природоохранных и других уполномоченных органов, аварийно-спасательных формирований);

6) стоянка автотранспортных средств за пределами специально установленных для этого мест;

7) пускание палов, выжигание растительности;

8) уничтожение и нарушение форм рельефа;

9) взрывные работы;

10) создание объектов размещения отходов производства и потребления, радиоактивных, химических, взрывчатых, токсичных, отравляющих и ядовитых веществ;

11) прогон домашних животных вне дорог общего назначения и вне специально предусмотренных для этого мест;

12) проведение коммерческих туров, спортивных и научных экспедиций без согласования сроков и маршрутов с ГАУ РК "Управление ООПТ РК" и Минприроды Крыма;

13) промысловая, спортивная и любительская охота;

14) самовольное ведение археологических раскопок и иных поисковых работ, сбор и вывоз предметов, имеющих историко-культурную ценность;

15) сбор редких и занесенных в Красные книги Российской Федерации и Республики Крым видов растений и животных и разрушение среды их обитания;

16) сбор зоологических, ботанических, минералогических коллекций и палеонтологических объектов без согласования с ГАУ РК "Управление ООПТ РК" и Минприроды Крыма;

17) проведение массовых спортивных, зрелищных и иных мероприятий вне специально выделенных для этих целей мест и без разрешения ГАУ РК "Управление ООПТ РК" и Минприроды Крыма;

18) размещение рекламных и информационных щитов, не связанных с функционированием Природного парка;

19) уничтожение или повреждение шлагбаумов, аншлагов, стендов и других

информационных знаков и указателей, а также оборудованных экологических троп и мест отдыха.

4.1.2. Природоохранная зона предназначена для сохранения и восстановления представляющих особую ценность природных сообществ, редких и исчезающих видов растений или животных, других объектов живой и неживой природы, а также для использования в природоохранных и научных целях.

В природоохранной зоне в дополнение к указанной в [подпункте 4.1.1. пункта 4.1](#) раздела 4 деятельности запрещается:

- 1) проезд и стоянка автотранспортных средств (кроме случаев, связанных с проведением инспекторских, противопожарных и аварийно-спасательных мероприятий);
- 2) проход по территории вне установленных экскурсионных экологических маршрутов и дорог общего пользования;
- 3) проведение массовых спортивных мероприятий и организация мест массового отдыха населения;
- 4) строительство дорог, трубопроводов, линий электропередачи и других коммуникаций;
- 5) строительство и эксплуатация хозяйственных и жилищно-бытовых объектов;
- 6) хранение горюче-смазочных материалов;
- 7) иные виды деятельности, влекущие за собой снижение экологической ценности данной территории или причиняющие вред охраняемым объектам растительного и животного мира и среде их обитания.

В природоохранной зоне разрешается:

- 1) проведение научных исследований, экологического мониторинга и специальных природоохранных мероприятий;
- 2) проведение научно-просветительской деятельности;
- 3) ликвидация последствий и предупреждение возникновения чрезвычайных ситуаций техногенного (антропогенного) характера;
- 4) аварийная посадка воздухоплателей.

#### 4.1.3. Рекреационная зона.

Рекреационная зона Природного парка - специально обустроенная и предназначенная для массового отдыха населения и развития экологического туризма. Режим особой охраны рекреационной зоны направлен на максимальное сохранение естественного облика природных и культурных ландшафтов.

В рекреационной зоне в дополнение к указанной в [подпункте 4.1.1. пункта 4.1](#) раздела 4 деятельности запрещается:

- 1) проведение массовых спортивных и культурных мероприятий без согласования с ГАУ РК "Управление ООПТ РК" и Минприроды Крыма;
- 2) строительство дорог, трубопроводов, линий электропередачи и других коммуникаций, не связанных с функционированием Природного парка;
- 3) строительство и эксплуатация хозяйственных и жилищно-бытовых объектов, не связанных с функционированием Природного парка;
- 4) хранение горюче-смазочных материалов;
- 5) организация туристских стоянок и разведение костров вне отведенных для этих целей мест.

В рекреационной зоне разрешается:

- 1) проведение учебных практик по согласованию ГАУ РК "Управление ООПТ РК" и Минприроды Крыма;
- 2) строительство и реконструкция дорог общего пользования при наличии данных объектов в утвержденных в установленном порядке документах территориального планирования;
- 3) организация по согласованию с ГАУ РК "Управление ООПТ РК" и Минприроды Крыма туристических стоянок, туристических троп, пешеходных, велосипедных, конных, познавательных, туристических и экологических экскурсий, спортивных соревнований по отдельным видам спорта;

- 4) организация мест старта и посадки воздухоплателей;
- 5) проведение научно-исследовательских изысканий. АЛА. Зона обслуживания малой авиации.

4.1.4. Зона обслуживания малой авиации предназначена для организации и обслуживания объектов малой авиации, предоставления услуг отдыха населения с применением малой авиации.

Режим особой охраны зоны обслуживания малой авиации направлен на обеспечение безопасности посетителей Природного парка, развития авиационных видов спорта и отдыха (дельта-, парапланеризм, парашютный и планерный спорт) с максимальным сохранением естественного облика природных и культурных ландшафтов. В этой же зоне осуществляется хозяйственная деятельность, направленная на выполнение возложенных на Природный парк задач. В нее входят объекты инфраструктуры ГУП РК "Центр планерного спорта "Коктебель" с аэродромом, Республиканский дельтапланерный клуб со взлетно-посадочной полосой, парапланерный клуб "Бриз" и другие объекты, связанные с выполнением задач, возложенных на Природный парк.

В зоне обслуживания малой авиации в дополнение к указанной в [подпункте 4.1.1. пункта 4.1](#) раздела 4 деятельности запрещается:

- 1) деятельность, нарушающая требования [Воздушного кодекса](#) Российской Федерации от 19 марта 1997 года N 60-ФЗ по организации, осуществлению и обеспечению безопасности полетов воздушных судов;

- 2) хранение горюче-смазочных материалов вне специально отведенных для этого мест.

В зоне обеспечения малой авиации разрешается:

- 1) возведение и эксплуатация объектов, необходимых для обеспечения охраны, содержания и использования Природного парка, в соответствии с утвержденными в установленном порядке документами территориального планирования и без нарушения требований [Воздушного кодекса](#) Российской Федерации от 19 марта 1997 года N 60-ФЗ по организации, осуществлению и обеспечению безопасности полетов воздушных судов;

- 2) обслуживание, ремонт и эксплуатация воздушных судов (летательных аппаратов) с соблюдением требований [Воздушного кодекса](#) Российской Федерации от 19 марта 1997 года N 60-ФЗ;

- 3) строительство и реконструкция дорог общего пользования при наличии данных объектов в утвержденных в установленном порядке документах территориального планирования;

- 4) проведение научно-исследовательских работ.

4.2. На территории Природного парка хозяйственная и иная деятельность осуществляется с соблюдением настоящего Положения и [Требований](#) по предотвращению гибели объектов животного мира при осуществлении производственных процессов, а также при эксплуатации транспортных магистралей, трубопроводов, линий связи и электропередачи, утвержденных [постановлением](#) Правительства Российской Федерации от 13 августа 1996 года N 997.

4.3. Собственники и пользователи земельных участков подписывают охранные обязательства по обеспечению сохранности представленных на занимаемых ими земельных участках природных сообществ, соблюдению установленного режима охраны.

4.4. Проектная документация объектов, реконструкция или капитальный ремонт которых на территории Природного парка допускаются настоящим Положением, подлежит государственной экологической экспертизе регионального уровня в соответствии с [Федеральным законом](#) от 23 ноября 1995 года N 174-ФЗ "Об экологической экспертизе".

4.5. Режим использования охранной зоны Природного парка утверждается положением в соответствии с действующим законодательством.

## 5. Организация охраны

5.1. Государственный надзор в области охраны и использования особо охраняемых природных территорий осуществляется Министерством экологии и природных ресурсов Республики Крым при осуществлении регионального государственного экологического надзора в соответствии с законодательством Российской Федерации, Республики Крым в порядке, установленном Советом министров Республики Крым.

Государственный надзор в области охраны и использования особо охраняемых природных территорий может также осуществляться должностными лицами ГАУ РК "Управление ООПТ РК" и иными государственными органами в соответствии с законодательством Российской Федерации, Республики Крым в порядке, установленном Советом министров Республики Крым.

5.2. Охрана территории Природного парка, его природных комплексов и объектов обеспечивается ГАУ РК "Управление ООПТ РК".

5.3. Ответственность за нарушение режима Природного парка устанавливается в соответствии с законодательством Российской Федерации и Республики Крым.

5.4. Граждане, а также собственники, владельцы и пользователи земельных участков, расположенных в границах Природного парка, обязаны соблюдать установленный режим особой охраны Природного парка и нести за его нарушения административную, уголовную и иную установленную законом ответственность.

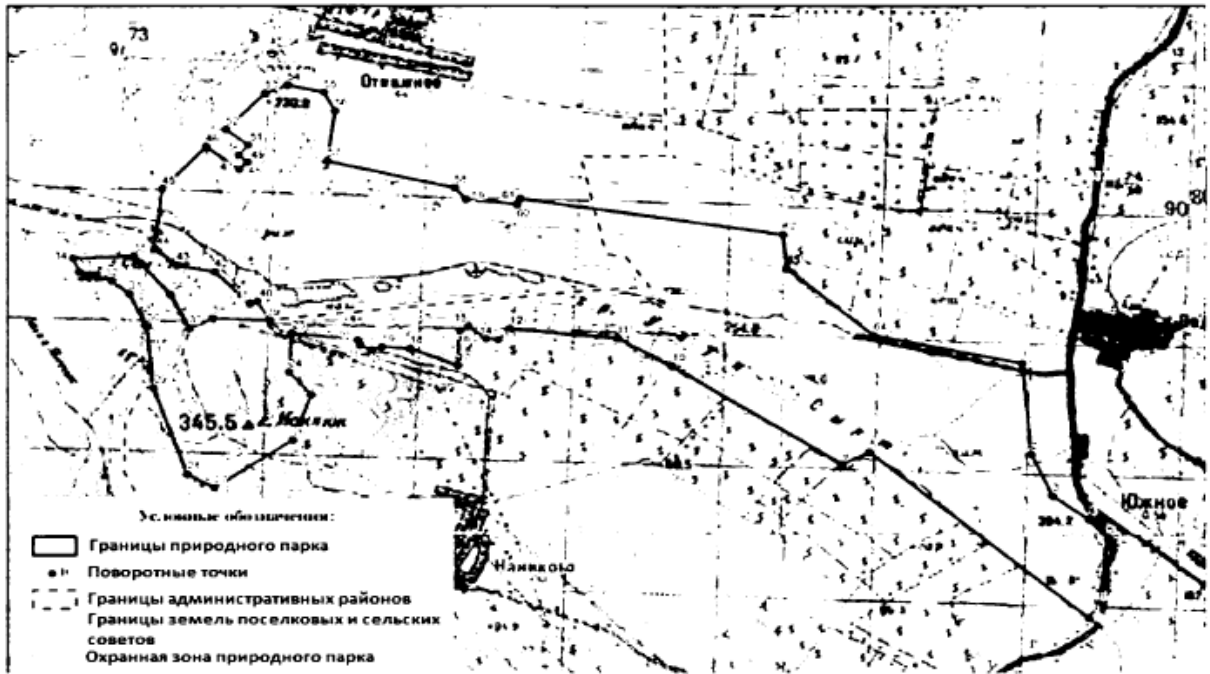
5.5. Вред, причиненный природным объектам и комплексам в границах Природного парка, подлежит возмещению в соответствии с утвержденными в установленном порядке таксами и методиками исчисления размера ущерба, а при их отсутствии - по фактическим затратам на их восстановление.

Заместитель Председателя  
Совета министров Республики  
Крым - руководитель Аппарата  
Совета министров Республики Крым

Л. Опанасюк

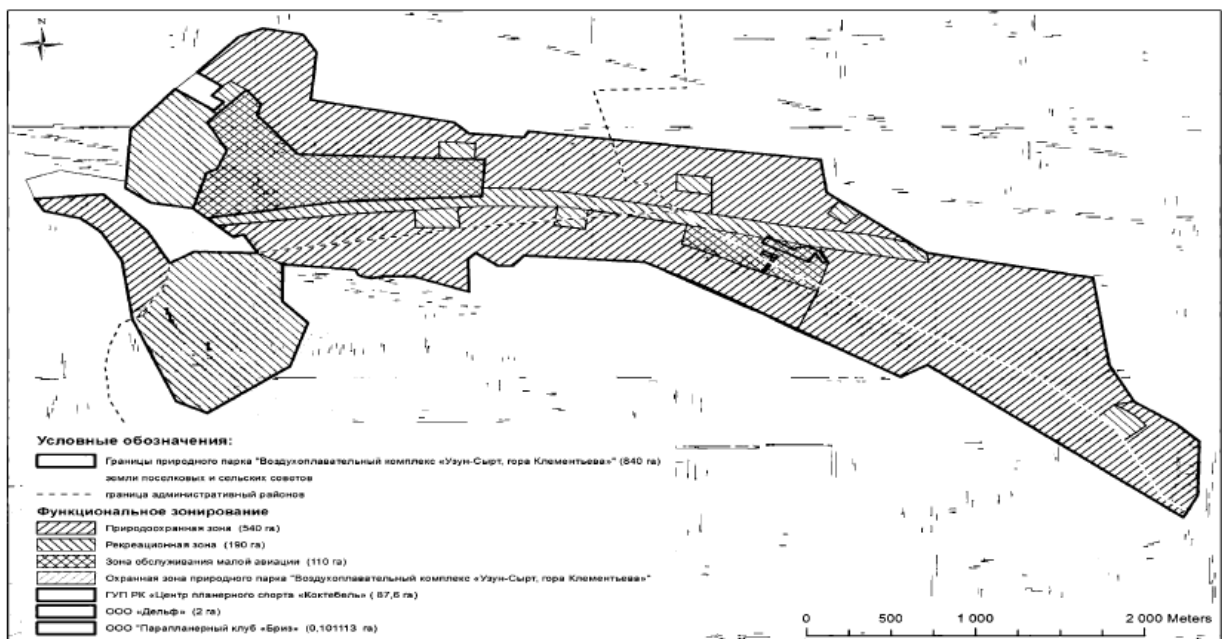
**Приложение 1**  
**к Положению о природном парке**  
**"Воздухоплавательный комплекс**  
**"Узун-Сырт, гора Клементьева"**

**Границы Природного парка "Воздухоплавательный комплекс "Узун-Сырт, гора Клементьева"**



Приложение 2  
к Положению о природном парке  
"Воздухоплавательный комплекс  
"Узун-Сырт, гора Клементьева"

Функциональное зонирование  
территории Природного парка "Воздухоплавательный комплекс "Узун-Сырт, гора  
Клементьева"



Приложение 4  
к постановлению Совета  
министров Республики Крым

## Положение о природном парке "Белая скала"

### 1. Общие положения

1.1. Природный парк регионального значения "Белая скала" (далее - Природный парк) в соответствии с распоряжением Совета министров Республики Крым от 05 февраля 2015 года N 69-р "Об утверждении Перечня особо охраняемых природных территорий регионального значения Республики Крым" является особо охраняемой природной территорией (далее - ООПТ).

1.2. Природный парк образован без ограничения срока действия.

1.3. Природный парк отнесен к ведению Министерства экологии и природных ресурсов Республики Крым (далее - Минприроды Крыма).

1.4. Обеспечение охраны территории Природного парка, управление по использованию территории, проведение мероприятий по сохранению биологического разнообразия и поддержанию в естественном состоянии природных комплексов и объектов на территории Природного парка осуществляет Государственное автономное учреждение Республики Крым "Управление особо охраняемыми природными территориями Республики Крым" (далее - ГАУ РК "Управление ООПТ РК").

1.5. Площадь территории Природного парка - 2256 га.

1.6. Земельные участки в границах Природного парка предоставляются ГАУ РК "Управление ООПТ РК" в постоянное (бессрочное) пользование в соответствии с законодательством Российской Федерации.

1.7. В границах Природного парка могут находиться земли других землепользователей, которые включены в его состав и на которых хозяйственная деятельность осуществляется с соблюдением общих требований к охране окружающей природной среды.

1.8. Запрещаются изъятие или иное прекращение прав на земельные участки, предоставленные ГАУ РК "Управление ООПТ РК", за исключением случаев, предусмотренных законодательством Российской Федерации.

### 2. Границы природного парка

2.1. Природный парк расположен в Белогорском районе Республики Крым на землях Вишенского сельского поселения (1755 га), Васильевского сельского поселения (326 га) и Мичуринского сельского поселения (175 га).

2.2. Природный парк находится на территории Белогорского района Республики Крым в пределах Внутренней гряды Крымских гор, между селами Белая скала, Вишенное, Мироновка и Васильевка в 6-10 км к северу от города Белогорск. Территория Природного парка представляет собой два участка, разделенные долиной реки Биюк-Карасу с расположенными в ней сельхозугодиями и коммуникациями (дорога Белогорск-Нижегорский). Заповедные территории приурочены, главным образом, к скальным выходам известняковых горных пород и пологонаклонному плато Внутренней куэсты, где сохранилась естественная степная растительность (приложение 1).

2.3. На прилегающих к территории Природного парка участках земли создается охранный зона в соответствии с законодательством Российской Федерации.

2.4. Границы и особенности режима особой охраны Природного парка и его охранной зоны учитываются при разработке планов и перспектив экономического и социального развития,

лесохозяйственных регламентов и проектов освоения лесов, подготовке документов территориального планирования, проведении лесоустройства и инвентаризации земель.

2.5. Границы территории Природного парка обозначаются на местности специальными информационными знаками, устанавливаемыми по периметру границ его территории.

### **3. Задачи природного парка**

Природный парк образован для выполнения следующих задач:

- 1) сохранение и восстановление природных комплексов (природных ландшафтов);
- 2) сохранение, восстановление и воспроизводство редких и находящихся под угрозой исчезновения объектов растительного и животного мира и среды их обитания;
- 3) разработка и внедрение эффективных методов охраны природы и поддержание экологического баланса в условиях рекреационного использования территории;
- 4) сохранение биологических ресурсов (объектов охоты, объектов рыболовства, грибов и растений), а также естественных условий для их воспроизводства и осуществления жизненных циклов;
- 5) сохранение объектов культурного наследия;
- 6) сохранение области питания подземных вод;
- 7) проведение научных исследований;
- 8) осуществление экологического мониторинга;
- 9) экологическое просвещение;
- 10) создание условий для отдыха (в том числе массового) и сохранение рекреационных ресурсов.

### **4. Режим особой охраны территории природного парка**

4.1. В соответствии с [Федеральным законом](#) Российской Федерации от 14 марта 1995 года N 33-ФЗ "Об особо охраняемых природных территориях" на территории Природного парка с учетом природоохранных, оздоровительных, научных, рекреационных, историко-культурных и иных ценностей природных комплексов и объектов, особенностей их конфигурации устанавливается дифференцированный режим охраны, восстановления и использования в соответствии с функциональным зонированием и выделяются следующие зоны:

- 1) природоохранная,
- 2) рекреационная,
- 3) охраны историко-культурных комплексов и объектов,
- 4) агрохозяйственная ([приложение 2](#)).

4.2. На территории Природного парка запрещается или ограничивается любая деятельность, если она противоречит целям его создания или причиняет вред природным комплексам и их компонентам.

4.3. На всей территории Природного парка запрещается:

- 1) строительство и размещение стационарных и временных сооружений, не связанных с выполнением задач, возложенных на Природный парк;
- 2) нарушение почвенного покрова, проведение земляных работ и распашка земель, за исключением работ, связанных с осуществлением противопожарных мероприятий и проведением научных исследований;
- 3) проведение мелиоративных и любых других работ, которые могут привести к изменению гидрологического и гидрохимического режима;
- 4) пускание палов, выжигание растительности;

- 5) мойка автотранспортных средств на берегах водных объектов;
- 6) проведение взрывных работ;
- 7) геологическое изучение, разведка и добыча полезных ископаемых;
- 8) посадка летательных аппаратов и высадка пассажиров без согласования с Минприроды Крыма;
- 9) уничтожение и повреждение форм рельефа и геологических отслоений, сбор образцов горных пород и минералов, остатков ископаемой флоры и фауны (кроме сбора для научных целей в установленном законодательством порядке и по согласованию с ГАУ РК "Управление ООПТ РК";
- 10) любое засорение и загрязнение территории Природного парка и его водных объектов;
- 11) нарушение естественного состояния водных объектов;
- 12) создание объектов размещения отходов производства и потребления, радиоактивных, химических, взрывчатых, токсичных, отравляющих и ядовитых веществ;
- 13) применение ядохимикатов, минеральных удобрений, химических средств защиты растений и стимуляторов роста без согласования с уполномоченными органами и ГАУ РК "Управление ООПТ РК";
- 14) проезд по территории вне установленных автомобильных маршрутов всех видов механизированного транспорта (за исключением транспорта государственных природоохранных и других уполномоченных органов, аварийно-спасательных формирований);
- 15) подача гудков автотранспортом и других звуковых сигналов;
- 16) организация лагерей, мест отдыха, стоянок автотранспорта, разведение костров, пользование открытыми источниками огня, установка палаток за пределами специально предусмотренных для этих целей мест;
- 17) любые виды рубок, за исключением выборочных санитарных рубок, направленных на ликвидацию последствий стихийных бедствий, обеспечение противопожарной безопасности, которые проводятся в соответствии с нормативными правовыми актами Российской Федерации и Республики Крым;
- 18) уничтожение или повреждение отдельных деревьев, кустарников;
- 19) сенокошение;
- 20) осуществление заготовки лекарственных растений (за исключением сбора гражданами таких ресурсов для собственных нужд);
- 21) разорение гнезд, нор, сбор яиц и пуха, кроме сбора в научных целях, который проводится в соответствии с требованиями действующего законодательства и по согласованию с ГАУ РК "Управление ООПТ РК";
- 22) реинтродукция и интродукция видов растений и животных без соответствующего научного обоснования и разрешения Минприроды Крыма;
- 23) обустройство загонов и птичников, прогон, проход и выпас сельскохозяйственных животных;
- 24) проведение промысловой, спортивной и любительской охоты;
- 25) нахождение с огнестрельным, пневматическим и охотничьим оружием (за исключением лиц, осуществляющих государственный контроль и надзор в области охраны и использования, ГАУ РК "Управление ООПТ РК", а также лиц, проводящих оперативно-розыскные мероприятия);
- 26) нахождение с метательным оружием, капканами и другими орудиями охоты, а также с продукцией добывания объектов животного мира;
- 27) нахождение с собаками охотничьих пород (за исключением используемых при организации мероприятий по охране природных комплексов и объектов, а также при проведении оперативно-розыскных и аварийно-спасательных мероприятий), нагонка и натаска собак;
- 28) нанесение на камни и деревья самовольных надписей и знаков;
- 29) проведение в пределах Природного парка археологических исследований без согласования с уполномоченными органами в сфере охраны культурного наследия, а также Минприроды Крыма и ГАУ РК "Управление ООПТ РК";



30) уничтожение или повреждение информационных и охранных знаков, шлагбаумов, элементов благоустройства экскурсионных экологических маршрутов;

31) хранение горюче-смазочных материалов вне специально оборудованных площадок.

4.4. С целью охраны ценных природных комплексов и объектов Природного парка, рационального их использования и возобновления в установленном порядке, разрешается:

1) выполнение восстановительных работ на землях с антропогенно нарушенными природными комплексами, а также осуществление мероприятий по предотвращению изменений природных комплексов в результате антропогенного воздействия, восстановление гидрологического режима, сохранения и восстановления растительных сообществ, исторически сложившихся видов растений и животных, которые исчезают и т.д.;

2) осуществление противопожарных и санитарных мероприятий, которые не нарушают режима территории, сооружения в установленном порядке зданий и других объектов, необходимых для выполнения поставленных перед Природным парком задач;

3) оказание платных услуг в соответствии с действующим законодательством;

4) организация обслуживания посетителей, деятельность по обеспечению регулируемого экологического туризма, научно-исследовательская деятельность осуществляется как ГАУ РК "Управление ООПТ РК", так и юридическими лицами, независимо от их организационно-правовой формы, а также гражданами, осуществляющими предпринимательскую деятельность без образования юридического лица по согласованию с Минприроды Крым и по договору с ГАУ РК "Управление ООПТ РК";

5) проведение по согласованию с Минприроды Крыма и ГАУ РК "Управление ООПТ РК" научных исследований, учебных и производственных практик, экологического мониторинга и специальных природоохранных мероприятий.

4.5. Природоохранная зона предназначена для сохранения и восстановления представляющих особую ценность природных сообществ, редких и исчезающих видов растений или животных, других объектов живой и неживой природы, а также для использования в природоохранных и научных целях. В пределах нее при научном обосновании могут дополнительно выделяться участки восстановления и экологической стабилизации природных комплексов (многолетние зоны покоя).

В природоохранную зону включен памятник природы регионального значения "Гора Ак-Кая" площадью 30 га, на территории которого режим особой охраны устанавливается в соответствии со [статьей 21](#) Федерального закона от 15 февраля 1995 года N 33-ФЗ "Об особо охраняемых природных территориях".

ГАРАНТ:

По-видимому, в тексте предыдущего абзаца допущена опечатка. Дату названного Федерального закона следует читать как "от 14 марта 1995 г."

В дополнение к указанной в [пункте 4.3](#) раздела 4 деятельности в природоохранной зоне Природного парка запрещается:

1) проезд и стоянка всех видов механизированного транспорта (кроме случаев, связанных с проведением инспекторских, противопожарных и аварийно-спасательных мероприятий);

2) организация мест массового отдыха населения и проведение мероприятий, следствием которых является увеличение рекреационных нагрузок на природные экосистемы;

3) иные виды деятельности, противоречащие целевому назначению этой зоны или нарушающие естественное развитие процессов и явлений и создающие угрозу вредного влияния на ее природные комплексы и объекты.

В природоохранной зоне разрешается:

1) проведение научных исследований, экологического мониторинга и специальных природоохранных мероприятий;

2) регулируемое посещение.

4.6. Рекреационная зона - специально обустроенная и предназначенная для массового

отдыха населения и развития экологического туризма. Режим особой охраны рекреационной зоны направлен на максимальное сохранение естественного облика природных и культурных ландшафтов.

В рекреационной зоне в дополнение к указанной в [пункте 4.3](#) раздела 4 деятельности запрещается:

- 1) организация стоянок транспортных средств вне отведенных мест;
- 2) организация туристских стоянок и разведение костров вне отведенных для этих целей мест.

В рекреационной зоне разрешается:

1) строительство и реконструкция дорог общего пользования при наличии данных объектов в утвержденных в установленном порядке документах территориального планирования;

2) организация по согласованию с ГАУ РК "Управление ООПТ РК" и Минприроды Крыма туристических стоянок, туристических троп, пешеходных, велосипедных и конных прогулок, познавательных, туристических и экологических экскурсий, спортивных соревнований по отдельным видам спорта;

3) проведение научно-исследовательских изысканий.

4.7. Зона охраны историко-культурных комплексов и объектов предназначена для охраны и изучения сохранившихся историко-культурных объектов (древних городищ, стоянок первобытного человека, курганов, наскальных росписей и т.д.), а также организации их посещения с научными и просветительскими целями.

В зоне охраны историко-культурных объектов в дополнение к указанной в [пункте 4.3](#) раздела 4 деятельности запрещается:

- 1) организация туристических стоянок, разведение костров;
- 2) нарушение режима охраны объекта культурного наследия;
- 3) нарушение режима охранных зон памятников истории отмеченного в Паспорте объекта культурного наследия.

В зоне охраны историко-культурных объектов разрешается:

1) проведение организованных археологических и исторических исследований, раскопок, комплекса мер по музефикации, культурных мероприятий уполномоченными научно-исследовательскими организациями, при обязательном разрешении и согласовании с Государственным комитетом по охране культурного наследия Республики Крым, ГАУ РК "Управление ООПТ РК" и Минприроды Крыма;

2) организация кратковременных пеших экскурсий в присутствии сотрудников ГАУ РК "Управление ООПТ РК" и Минприроды Крыма или сотрудников учреждения, проводящего изучение, раскопки или взявшего на себя обязательства по охране, содержанию и восстановлению объекта культурного наследия.

4.8. Агрохозяйственная зона создается на участках, предоставленных юридическим лицам и гражданам, деятельность которых не связана с охраной, содержанием и использованием Природного парка и не противоречит установленному режиму и предназначенных для сельскохозяйственного использования.

В агрохозяйственной зоне разрешается:

- 1) выпас скота в пределах участка, предоставленного в землепользование;
- 2) сенокошение;
- 3) обработка сельхозугодий и проведение посевных и уборочных мероприятий;

4) внесение удобрений и применение средств защиты растений (агрохимикатов и пестицидов), прошедших регистрацию на территории Российской Федерации (в соответствии с Порядком государственной регистрации пестицидов и агрохимикатов), в сроки и способами, согласованными с ГАУ РК "Управление ООПТ РК" и Минприроды Крыма.

4.9. На территории Природного парка хозяйственная и иная деятельность осуществляется с соблюдением настоящего Положения и [Требований](#) по предотвращению гибели объектов

животного мира при осуществлении производственных процессов, а также при эксплуатации транспортных магистралей, трубопроводов, линий связи и электропередачи, утвержденных [постановлением](#) Правительства Российской Федерации от 13 августа 1996 года N 997.

4.10. Собственники и пользователи земельных участков на территории Природного парка подписывают охранные обязательства по обеспечению сохранности представленных на занимаемых ими земельных участках природных сообществ, соблюдению установленного режима охраны.

4.11. Проектная документация объектов, реконструкция или капитальный ремонт которых на территории Природного парка допускаются настоящим Положением, подлежит государственной экологической экспертизе в соответствии с [Федеральным законом](#) от 23 ноября 1995 года N 174-ФЗ "Об экологической экспертизе".

## 5. Организация охраны

5.1. Государственный надзор в области охраны и использования особо охраняемых природных территорий осуществляется Министерством экологии и природных ресурсов Республики Крым при осуществлении регионального государственного экологического надзора в соответствии с законодательством Российской Федерации, Республики Крым в порядке, установленном Советом министров Республики Крым.

Государственный надзор в области охраны и использования особо охраняемых природных территорий может также осуществляться должностными лицами ГАУ РК "Управление ООПТ РК" и иными государственными органами в соответствии с законодательством Российской Федерации, Республики Крым в порядке, установленном Советом министров Республики Крым.

5.2. Охрана территории Природного парка, его природных комплексов и объектов обеспечивается ГАУ РК "Управление ООПТ РК".

5.3. Ответственность за нарушение режима Природного парка устанавливается в соответствии с законодательством Российской Федерации и Республики Крым.

5.4. Граждане, а также собственники, владельцы и пользователи земельных участков, расположенных в границах Природного парка, обязаны соблюдать установленный режим особой охраны Природного парка и нести за его нарушения административную, уголовную и иную установленную законом ответственность.

5.5. Вред, причиненный природным объектам и комплексам в границах Природного парка, подлежит возмещению в соответствии с утвержденными в установленном порядке таксами и методиками исчисления размера ущерба, а при их отсутствии - по фактическим затратам на их восстановление.

Заместитель Председателя Совета  
министров Республики Крым - руководитель  
Аппарата Совета министров Республики Крым

Л. Опанасюк

**Приложение 1**  
**к Положению о природном**  
**парке "Белая скала"**

**Границы природного парка "Белая скала"**



Приложение 2  
к Положению о природном  
парке "Белая скала"

Функциональное зонирование территории Природного парка "Белая скала"

